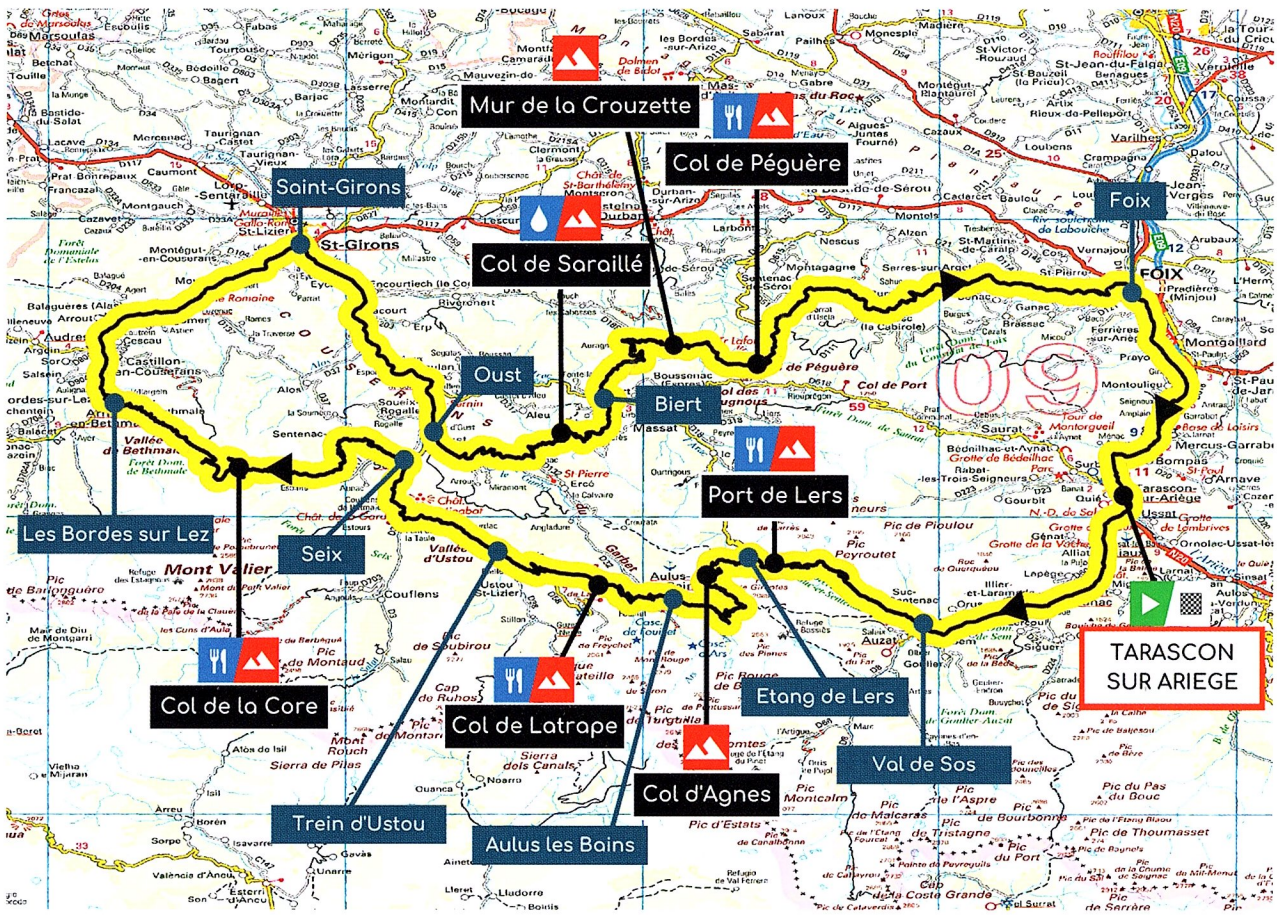


L'Ariégeoise XXL

Carte



Horaires de passage

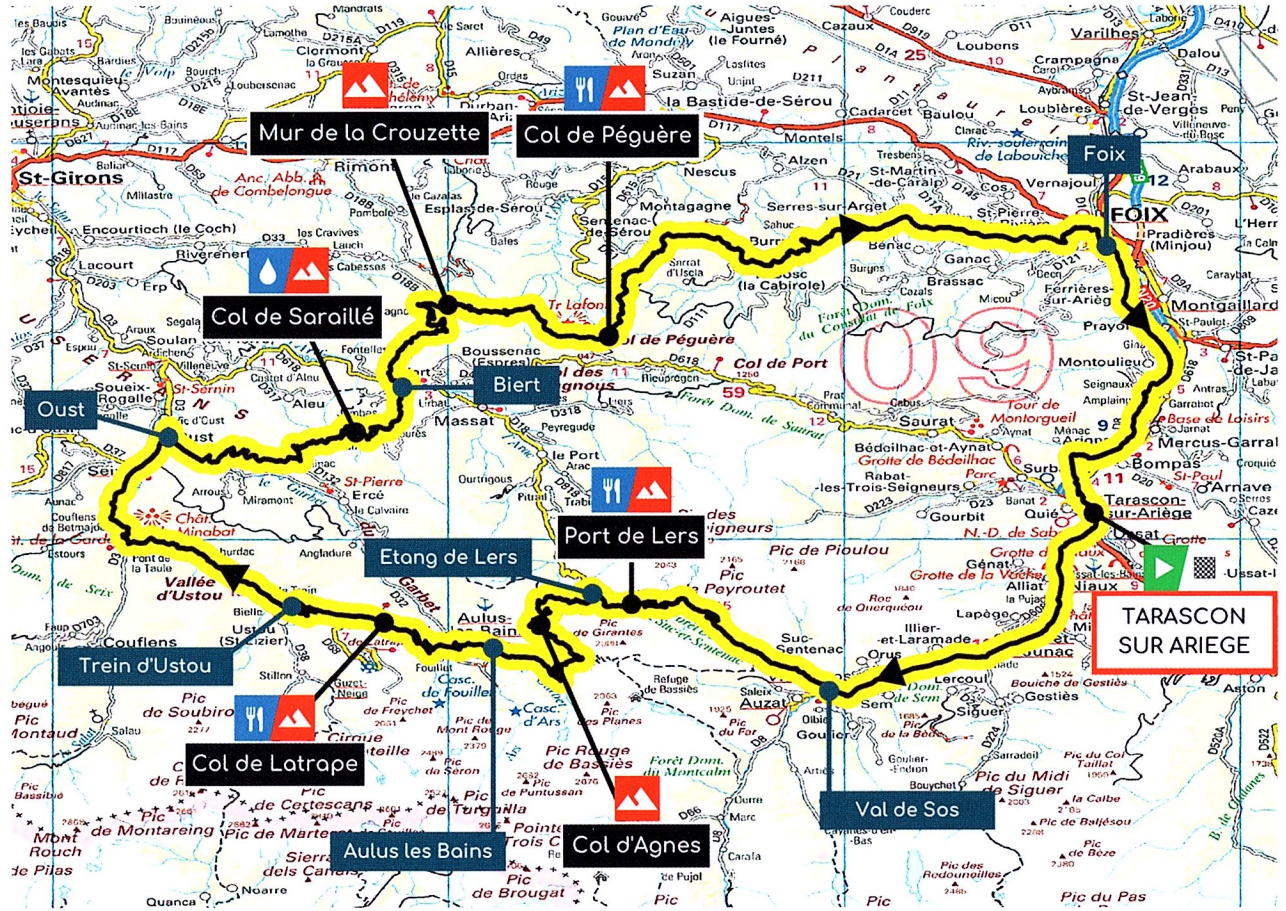
Ariégeoise XXL 204km 4474m D+

Powered by OTAKAM

		31 km/h	28 km/h	25 km/h	22 km/h	20 km/h
Tarascon-sur-Ariège	0	8h00	8h00	8h00	8h00	8h00
Val-de-Sos	15	8h27	8h31	8h35	8h40	8h44
Port de Lers	27	9h11	9h20	9h32	9h48	9h59
Etang de Lers	31	9h15	9h24	9h36	9h54	10h05
Col d'Agnes	35	9h31	9h42	9h56	10h19	10h32
Aulus-les-Bains	45	9h39	9h51	10h07	10h30	10h43
Col de Latrape	51	9h58	10h14	10h32	10h59	11h18
Trein d'Ustou	57	10h04	10h20	10h38	11h06	11h25
Seix	68	10h19	10h36	10h55	11h23	11h43
Col de la Core	82	11h04	11h29	11h58	12h38	13h09
Les Bordes sur Lèze	95	11h17	11h42	12h11	12h52	13h23
Saint-Girons	112	11h40	12h06	12h37	13h18	13h51
Kercabanac	124	12h03	12h30	13h02	13h46	14h20
Oust	128	12h10	12h37	13h10	13h55	14h31
Col de Saraillé	139	12h38	13h09	13h48	14h38	15h15
Biert	145	12h44	13h16	13h55	14h45	15h24
Mur de la crouzette	153	13h16	13h51	14h40	15h38	16h26
Col du Portel	156	13h29	14h06	14h56	15h55	16h46
Col de Pégûère	160	13h34	14h12	15h02	16h02	16h55
La Mouline	178	13h52	14h31	15h20	16h22	17h16
Foix	187	14h04	14h43	15h35	16h37	17h32
Amplaign	198	14h23	15h03	15h57	17h03	17h59
Arignac	201	14h29	15h09	16h03	17h09	18h05
Tarascon-sur-Ariège	204	14h34	15h15	16h09	17h16	18h12

L'Ariégeoise

Carte



Horaires de passage

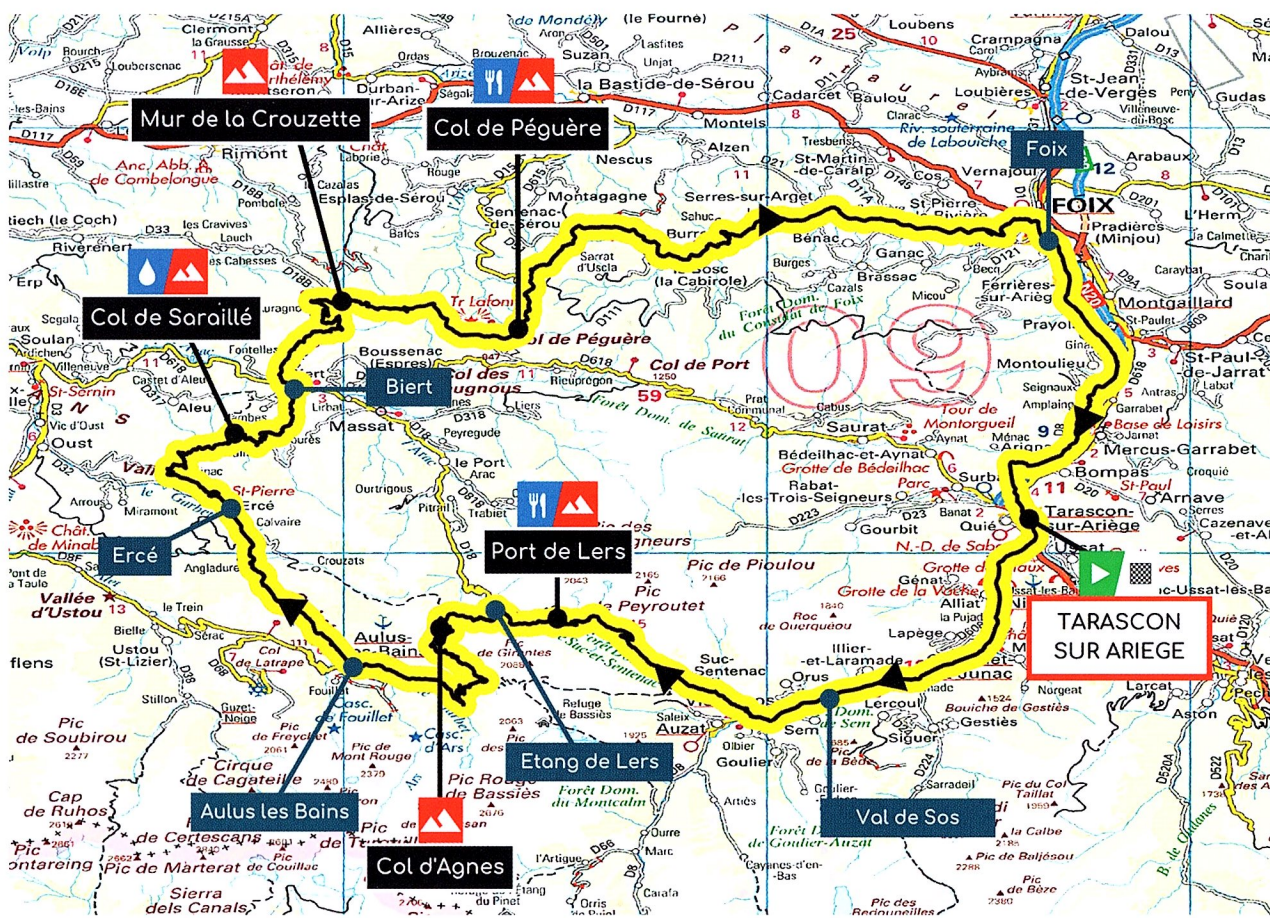
Ariégeoise 146km 3383m D+

Powered by OTAKAM

		31 km/h	28 km/h	25 km/h	22 km/h	20 km/h	18 km/h
	Tarascon-sur-Ariège	0	8h00	8h00	8h00	8h00	8h00
	Val-de-Sos	15	8h27	8h30	8h33	8h38	8h46
	Port de Lers	27	9h11	9h18	9h30	9h45	10h12
	Etang de Lers	31	9h15	9h22	9h34	9h51	10h18
	Col d'Agnes	35	9h30	9h38	9h55	10h13	10h50
	Aulus-les-Bains	45	9h38	9h46	10h02	10h21	10h57
	Col de Latrope	51	9h58	10h08	10h27	10h51	11h37
	Trein d'Ustou	57	10h05	10h15	10h35	10h59	11h44
	Seix	68	10h20	10h30	10h50	11h14	12h01
	Oust	70	10h23	10h33	10h53	11h18	12h05
	Col de Saroillé	81	10h52	11h05	11h30	12h02	13h00
	Biert	87	10h58	11h11	11h37	12h09	13h08
	Mur de la Cruzette	95	11h30	11h45	12h19	12h58	14h12
	Col du Portel	99	11h43	12h00	12h34	13h16	14h35
	Col de Péguyère	102	11h48	12h06	12h40	13h22	14h42
	La Mouline	120	12h06	12h25	12h58	13h41	15h01
	Foix	129	12h18	12h37	13h12	13h55	15h16
	Amplouing	139	12h37	12h57	13h34	14h21	15h46
	Arignac	143	12h43	13h03	13h40	14h27	15h54
	Tarascon-sur-Ariège	146	12h48	13h09	13h46	14h33	16h01

La Mountagnole XXL

Carte



Horaires de passage

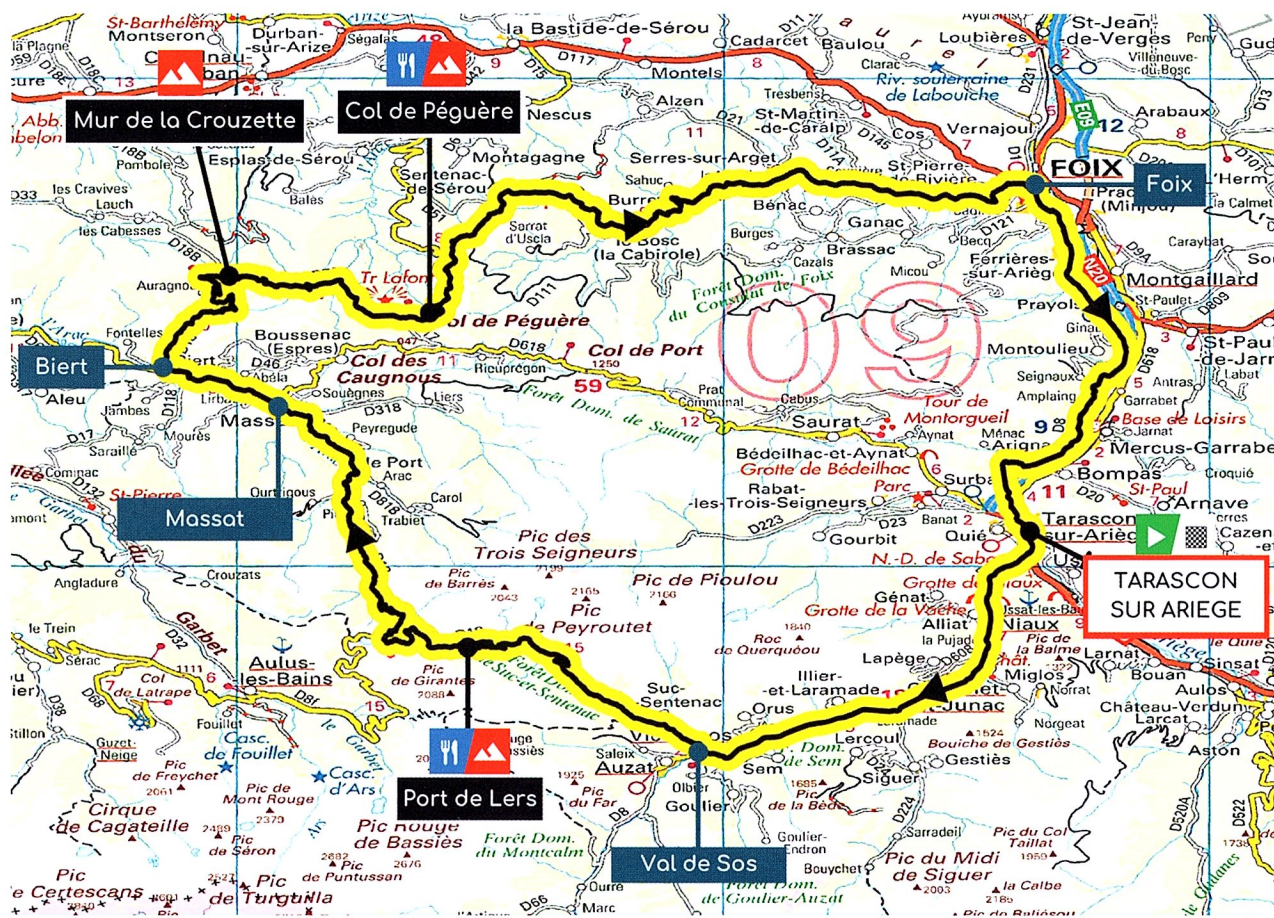
Mountagnole XXL 129km 2912m D+

Powered by OTAKAM

	km	31 km/h	28 km/h	25 km/h	22 km/h	19 km/h	16 km/h
Tarascon-sur-Ariège	0	8h30	8h30	8h30	8h30	8h30	8h30
Val-de-Sos	15	8h57	9h00	9h03	9h08	9h14	9h22
Port de Lers	27	9h38	9h48	10h01	10h15	10h35	11h03
Etang de Lers	31	9h43	9h53	10h06	10h20	10h41	11h10
Col d'Agnes	35	9h58	10h10	10h25	10h45	11h10	11h45
Aulus-les-Bains	45	10h06	10h18	10h34	10h54	11h19	11h55
Ercé	54	10h19	10h31	10h47	11h07	11h33	12h08
Col de Saraillé	63	10h40	10h56	11h16	11h42	12h16	13h00
Biert	69	10h47	11h03	11h23	11h49	12h23	13h08
Mur de la Crouzette	77	11h19	11h40	12h07	12h39	13h27	14h27
Col du Portel	80	11h30	11h53	12h21	12h57	13h45	14h52
Col de Pégrière	84	11h35	11h58	12h27	13h03	13h52	15h00
La Mouline	102	11h53	12h16	12h45	13h22	14h12	15h20
Foix	112	12h07	12h30	13h01	13h38	14h29	15h38
Ampliang	123	12h26	12h51	13h23	14h03	14h58	16h12
Arignac	126	12h31	12h57	13h30	14h10	15h05	16h20
Tarascon-sur-Ariège	129	12h36	13h02	13h35	14h16	15h11	16h27

La Mountagnole

Carte



Horaires de passage

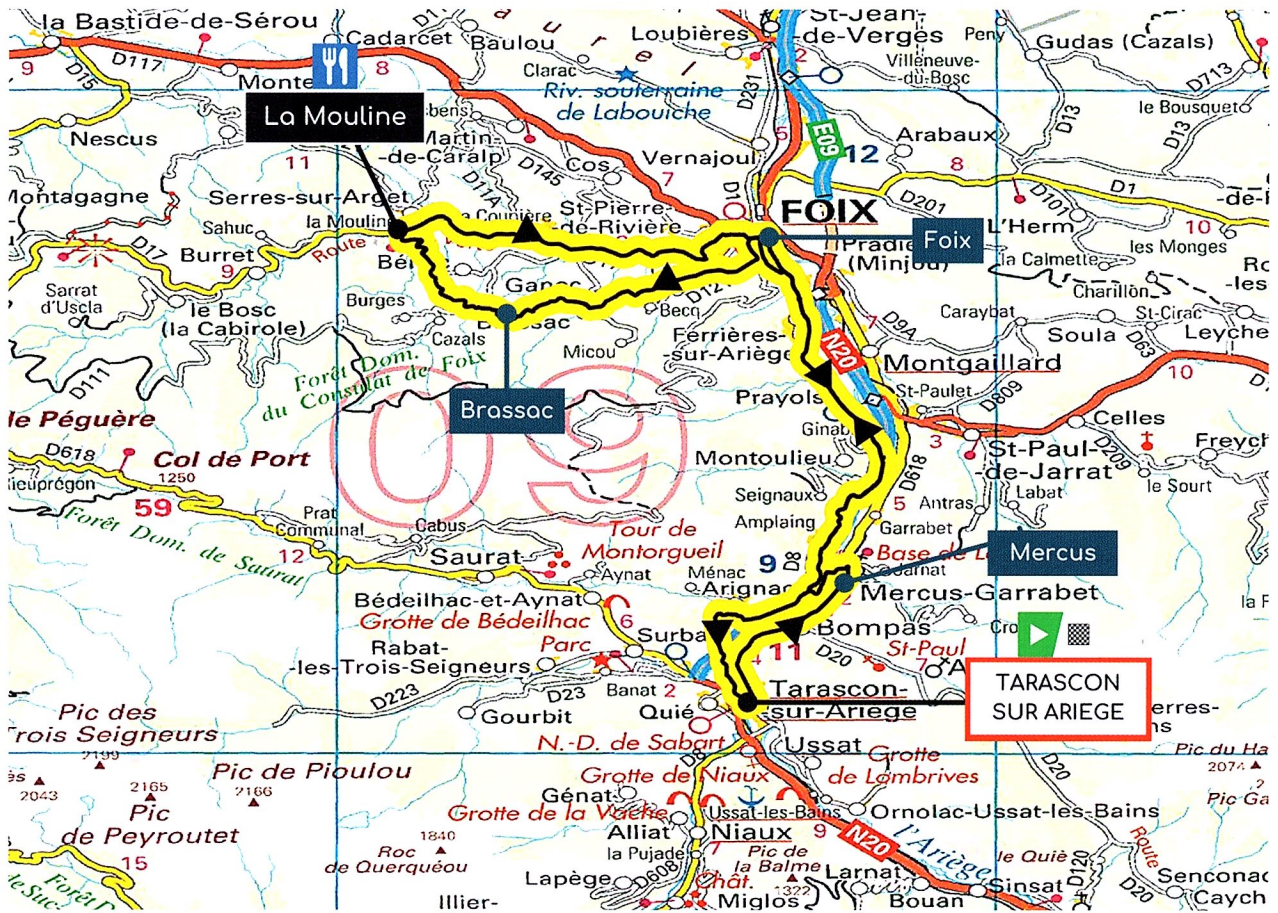
Mountagnole 106km 2213m D+

Powered by OTAKAM

	km	33 km/h	30 km/h	27 km/h	24 km/h	21 km/h	18 km/h	15 km/h
Tarascon-sur-Ariège	0	8h30	8h30	8h30	8h30	8h30	8h30	8h30
Val-de-Sos	15	8h56	8h59	9h02	9h06	9h11	9h18	9h28
Port de Lers	27	9h35	9h44	9h55	10h08	10h27	10h51	11h24
Etang de Lers	31	9h39	9h48	10h00	10h13	10h32	10h56	11h30
Massot	43	9h52	10h02	10h13	10h26	10h45	11h10	11h44
Biert	46	9h55	10h06	10h17	10h30	10h50	11h15	11h49
Mur de la Crouzette	55	10h26	10h40	10h59	11h19	11h46	12h26	13h12
Col du Portel	58	10h36	10h52	11h12	11h36	12h06	12h49	13h47
Col de Pégûère	62	10h41	10h58	11h18	11h42	12h13	12h56	13h56
La Mouline	80	11h01	11h16	11h36	12h01	12h33	13h16	14h16
Foix	89	11h11	11h28	11h48	12h14	12h47	13h31	14h32
Amplaing	100	11h30	11h48	12h10	12h38	13h14	14h03	15h10
Arignac	103	11h35	11h54	12h17	12h45	13h21	14h11	15h20
Tarascon-sur-Ariège	106	11h39	11h59	12h22	12h51	13h27	14h17	15h27

Elles font l'Ariégeoise - Passéjade

Carte



Horaires de passage

Elles font l'Ariégeoise 58km 717m D+

Powered by OTAKAM

	km	34 km/h	31 km/h	28 km/h	25 km/h	22 km/h	19 km/h	16 km/h
Tarascon-sur-Ariège	0	8h50	8h50	8h50	8h50	8h50	8h50	8h50
Mercus	5	8h58	8h59	9h00	9h01	9h01	9h03	9h05
Amplaing	8	9h04	9h05	9h07	9h09	9h11	9h15	9h20
Foix	19	9h20	9h21	9h24	9h28	9h31	9h38	9h45
Brassac	26	9h39	9h43	9h49	9h57	10h03	10h21	10h39
La Mouline	31	9h44	9h48	9h54	10h03	10h10	10h27	10h46
Foix	41	9h57	10h01	10h08	10h17	10h25	10h44	11h04
Amplaing	52	10h18	10h24	10h34	10h47	10h58	11h25	11h55
Arignac	55	10h24	10h30	10h41	10h55	11h06	11h35	12h07
Tarascon-sur-Ariège	58	10h29	10h36	10h47	11h01	11h13	11h43	12h16

Passéjade & Passéjad'Elec 58km 717m D+

Powered by OTAKAM

	km	34 km/h	31 km/h	28 km/h	25 km/h	22 km/h	19 km/h	16 km/h
Tarascon-sur-Ariège	0	9h00	9h00	9h00	9h00	9h00	9h00	9h00
Mercus	5	9h08	9h09	9h10	9h11	9h11	9h13	9h15
Amplaing	8	9h14	9h15	9h17	9h19	9h21	9h25	9h30
Foix	19	9h30	9h31	9h34	9h38	9h41	9h48	9h55
Brassac	26	9h49	9h53	9h59	10h07	10h13	10h31	10h49
La Mouline	31	9h54	9h58	10h04	10h13	10h20	10h37	10h56
Foix	41	10h07	10h11	10h18	10h27	10h35	10h54	11h14
Amplaing	52	10h28	10h34	10h44	10h57	11h08	11h35	12h05
Arignac	55	10h34	10h40	10h51	11h05	11h16	11h45	12h17
Tarascon-sur-Ariège	58	10h39	10h46	10h57	11h11	11h23	11h53	12h26